

CHAPITRE II

Règlement applicable à la Zone UB

Caractère de la Zone

Le secteur UB correspond à l'urbanisation du hameau de Fromessent.

Cette zone est destinée à recevoir des constructions vouées principalement à l'habitation individuelle et collective, aux activités qui en sont le complément normal.

Le traitement des clôtures et du paysage est notamment susceptible de donner une cohérence d'ensemble et une qualification à la zone.

Les dispositions réglementaires visent à offrir des prescriptions architecturales qualitatives compatibles à la fois avec les enjeux d'insertion urbaine et paysagère et avec l'utilisation particulière de ces lieux. Bien évidemment, les dispositions en vigueur et notamment la Loi d'Orientation Agricole sont applicables en premier lieu et déterminent nombre de cas de cohabitation entre activités agricoles et habitation.

NUISANCES SONORES

Dans les secteurs soumis à des nuisances sonores, figurant au plan annexe, la construction, l'extension et la transformation des bâtiments à usage notamment d'habitation, les constructions scolaires, sanitaires et hospitalières devront répondre aux normes concernant l'isolement acoustique des bâtiments contre le bruit des espaces extérieurs, conformément aux dispositions de la loi n°92.1444 du 31 décembre 1992, et aux arrêtés préfectoraux du 23 août 2002 et du 14 juin 2005.

CAVITES

La commune est exposée au risque d'effondrement des cavités souterraines. Il est donc vivement conseillé de prendre en considération ce risque.

RISQUES DE RETRAIT ET GONFLEMENT DES ARGILES

La commune est exposée au risque faible à fort de retrait et gonflement des argiles. Il est donc vivement conseillé de prendre en considération ce risque.

SECTION I

NATURE DE L'OCCUPATION ET DE L'UTILISATION DU SOL

Article UB 1 : Occupations et utilisations du sol interdites

Sont interdits les types d'occupation ou d'utilisation des sols suivants:

- les installations classées non visées à l'article UB2
- Les constructions à usage industriel, de bureaux ou d'entrepôts
- le stationnement isolé des caravanes quel qu'en soit la durée et l'usage
- les hébergements hôteliers
- Les nouveaux sièges agricoles
- les affouillements ou exhaussements des sols existants autres que ceux décrits à l'article UB2
- les dépôts de ferrailles, de déchets ainsi que de vieux véhicules
- les constructions à vocation unique de stationnement en tant qu'utilisation principale de la parcelle ou du terrain sauf à usage public
- les carrières
- les garages en sous-sols

Article UB 2 : Occupations et Utilisations du Sol admises sous condition

Sont admises les occupations et utilisations du sol suivantes sous réserve de respecter les conditions ci-après :

- les installations classées, les constructions à usage de services et commerciales et leurs extensions soumises ou non à la réglementation des installations classées et compatibles avec la présence des habitations.
- Les affouillements ou exhaussements de sol nécessaires à la construction sous réserve de ne créer ni gêne ni contrainte aux riverains comme à la bonne tenue de la zone ou du domaine public, et dès lors que leur aménagement participe de façon argumentée à l'amélioration des lieux et du paysage.
- les constructions à usage d'activités compatibles avec la présence des habitations.

SECTION II

CONDITIONS DE L'OCCUPATION DES SOLS

Article UB 3 : Accès et voirie

3.1. Accès

Pour être constructible, un terrain doit disposer d'un accès automobile à une voie publique. Tout terrain enclavé est inconstructible.

Le projet peut être refusé ou n'être accepté que sous réserve de prescriptions spéciales si les accès présentent un risque pour la sécurité des usagers des voies publiques ou pour celle des personnes utilisant ces accès. Cette sécurité doit être appréciée compte tenu, notamment, de la position des accès, de leur configuration ainsi que de la nature et de l'intensité du trafic.

Lorsque le terrain est riverain de deux ou de plusieurs voies publiques, l'accès sur celle de ces voies qui présenterait une gêne ou un risque pour la circulation peut être interdit.

La disposition des accès doit assurer la sécurité des usagers et leurs abords doivent être dégagés de façon à assurer la visibilité. Les accès doivent être situés en des points les plus éloignés possibles des carrefours existants, des virages et autres endroits où la visibilité est mauvaise.

Si les constructions projetées, publiques ou privées, sont destinées à recevoir du public, elles doivent comporter des accès réservés aux piétons, indépendants des accès des véhicules.

3.2. Voirie

Le projet peut être refusé sur des terrains qui ne seraient pas desservis par des voies publiques dans des conditions répondant à son importance ou à la destination des constructions ou des aménagements envisagés, et notamment si les caractéristiques de ces voies rendent difficile la circulation ou l'utilisation des engins de lutte contre l'incendie.

Les voies publiques ou privées nouvelles doivent avoir des caractéristiques adaptées aux exigences de la protection civile, à l'approche du matériel de lutte contre l'incendie, au service d'enlèvement des ordures ménagères, aux usages qu'elles supportent et aux opérations qu'elles doivent desservir.

Les chemins et sentiers identifiés et repérés aux documents graphiques sont à conserver dans leur tracé et leurs caractéristiques principales (perméabilité, non accessibilité aux véhicules motorisés...).

Article UB 4 : Desserte par les réseaux

L'agrément des services gestionnaires doit être obtenu du pétitionnaire.

4.1. Eau potable

Toute construction à usage d'habitation ou d'activités doit être raccordée au réseau public d'eau potable dans des conditions conformes aux règlements en vigueur.

4.2. Assainissement

a) Eaux usées

Toute construction ou installation qui requiert d'être assainie doit être raccordée au réseau public d'assainissement dans des conditions conformes aux règlements en vigueur.

b) Eaux pluviales

Pour toute nouvelle construction, le réseau public d'écoulement des eaux pluviales ou usées et le fil d'eau ne doivent pas recevoir des eaux pluviales provenant des propriétés privées.

L'écoulement et l'absorption des eaux pluviales doivent être garantis par les aménagements nécessaires, qui sont à la charge exclusive du propriétaire, devant réaliser les dispositifs adaptés à l'opération sur son propre terrain.

L'aménageur doit prendre toutes dispositions pour garantir une qualité des eaux compatible avec le respect de la qualité des eaux de surface ou souterraines.

4.3. Les postes électriques, réseaux et divers équipements

a) Réseaux

Le raccordement aux réseaux d'électricité, de gaz, de télécommunication et autres doit être réalisé en souterrain sauf difficultés techniques et recueillir l'agrément des services gestionnaires compétents.

Concernant le réseau téléphonique, l'utilisateur doit réaliser une infrastructure souterraine conforme aux normes prescrites en vigueur.

Sauf difficultés techniques, les réseaux électriques doivent être réalisés en souterrain depuis le domaine public.

b) Postes électriques, ouvrages techniques

Les postes électriques et autres ouvrages techniques et sanitaires publics ou privés sont à considérer comme des constructions respectant les mêmes prescriptions d'aspect que les autres. Il est recommandé de les entourer de haies végétales à moins que, délibérément, on souhaite les intégrer aux constructions voisines ou dans le muret d'une clôture.

Article UB 5 : Caractéristique des terrains

Non réglementé.

Article UB 6 : Implantation des constructions par rapport aux voies et diverses emprises publiques

Les constructions principales à usage d'habitation devront être implantées dans une bande de 30 mètres de profondeur à compter par rapport à l'alignement sur la rue ou de la limite qui s'y substitue. Au-delà, seules sont admises les extensions des constructions existantes et les constructions de type : remises, bûchers et les abris de jardin, garages.

Dans la bande des 30 mètres, les implantations suivantes sont admises :

a) soit les constructions sont implantées à l'alignement sur rue ou à la ou les limites qui s'y substituent. Ceci s'applique aussi pour les parcelles d'angle.

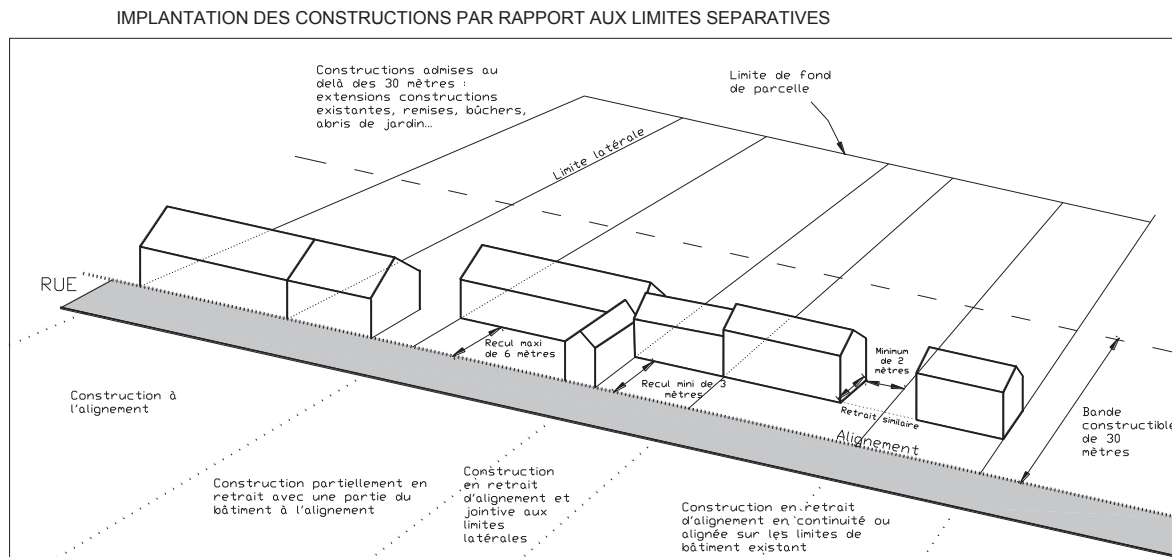
En cas de présence de plusieurs constructions sur une même parcelle, cette exigence doit être réalisée par au moins une construction.

b) soit les constructions principales sont implantées en retrait :

la façade sur rue des constructions s'implante avec un recul compris entre 3.00m et 6.00 mètres par rapport à la limite séparative sur rue ou de la limite qui s'y substitue.

b) soit d'autres implantations sont admises dans le cas d'extension et d'aménagement de construction existante s'ils s'inscrivent dans les caractéristiques architecturales et dans l'aspect extérieur des bâtiments existants et qu'ils s'intègrent dans leur environnement

Les constructions et aménagements nécessaires aux services publics ou d'intérêt collectif seront implantés à l'alignement ou en retrait minimal de 1.00m par rapport à la rue.



Article UB 7 : Implantation des constructions par rapport aux limites séparatives

1) Implantation des constructions par rapport aux limites séparatives latérales :

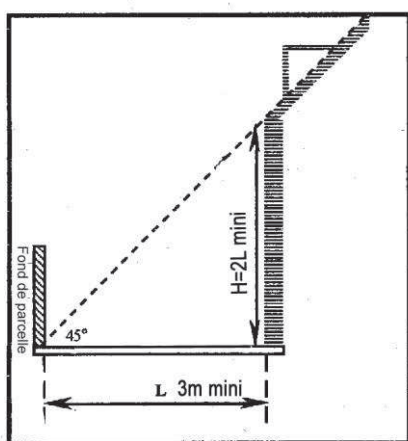
a) Les constructions peuvent être jointives à au moins une limite latérale.

Dans tous les cas, les parties de la construction, aile, extension ou annexe, non contiguës aux limites séparatives latérales seront implantées par rapport à la limite séparative à une distance au minimum de 2 mètres.

Ces dispositions ne s'appliquent pas de façon obligatoire aux reconstructions à l'identique d'un bâtiment détruit ou démolé depuis moins de 10 ans.

b) Au-delà d'une profondeur maximum de 30 mètres à compter de l'alignement ou de la limite qui s'y substitue, la construction des bâtiments en limite séparative latérale n'est autorisée que si leur hauteur n'excède pas 3,50 mètres au faîtage.

2) Implantation des constructions par rapport aux limites séparatives de fond de parcelle :



Implantation par rapport à la limite de fond de parcelle

Les constructions peuvent être jointives aux limites de fond de parcelle. La construction des bâtiments en limite séparative de fond de parcelle n'est autorisée que si leur hauteur n'excède pas 3,50 mètres au faîtage.

Dans les autres cas, la distance comptée horizontalement de tout point du bâtiment au point de la limite parcellaire doit être au moins égale à la moitié de la hauteur du bâtiment avec un minimum de 3 mètres.

Article UB 8 : Implantation des constructions les unes par rapport aux autres sur une même propriété

Non réglementé

Article UB 9 : Emprise au sol

L'emprise au sol des constructions, annexes comprises ne peut excéder 60% de la superficie totale de terrain.

L'emprise au sol des constructions et installations nécessaires aux services publics ou d'intérêt collectif n'est pas réglementée.

Article UB 10 : Hauteur maximum

La hauteur des constructions, mesurée à partir du sol naturel sur rue, ne doit pas excéder **9.00m au faîtage** (ouvrages techniques, cheminées, antennes et autres superstructures exclues).

Un seul niveau de combles est admis.

Si le terrain est en contrebas par rapport à la voirie, le niveau du plancher bas du rez-de-chaussée sera au niveau de la voirie au minimum.

Au-delà d'une bande de 30m de profondeur, la hauteur des constructions est limitée à 3.50m au faitage sauf s'il s'agit d'une extension d'un bâtiment existant.

Article UB 11 : Aspect extérieur

I - Généralités

Les dispositions de l'article R 111.21 du Code de l'urbanisme s'applique

Les recommandations et prescriptions s'appliquent autant aux façades, aux clôtures et aux couvertures visibles depuis l'espace public, qu'aux «arrières» souvent visibles depuis l'extérieur de la commune.

On doit privilégier les volumes simples et notamment prêter attention aux implantations et aux types traditionnels de la commune, constitutifs de sa forme urbaine et de son identité.

Les constructions, extensions, annexes et installations, de quelque nature qu'elles soient, doivent prendre en compte les rapports entre les bâtiments existants et le site et s'y référer de façon harmonieuse.

Les couleurs et les matériaux devront respecter l'environnement direct du bâtiment.

Ils doivent donc s'harmoniser avec l'ensemble des bâtiments auxquels appartiennent l'immeuble et son voisinage.

Les constructions doivent s'adapter au relief du terrain, les tertres sont interdits

Sont interdits tout traitement de façades et couvertures faisant référence à une architecture non régionale

II - La Forme

1) Les toitures

a) **Règle générale** : Les constructions principales à usage d'habitation doivent être couvertes par des toitures parallèles ou perpendiculaires à la voie publique ou à une des voies dans le cas de parcelle d'angle. Les toitures terrasses sont admises.

On admettra d'autres implantations, formes, matériaux et pentes de toiture à condition d'utiliser des techniques écologiques ou de développement durable : apport solaire, toiture végétalisée, ...

b) **Les pentes des toitures des annexes et extensions** ne sont pas réglementées.

c) **D'autres formes de toiture peuvent être admises pour des équipements publics et les bâtiments d'activités** dès lors qu'elles s'insèrent correctement dans l'ensemble que constitue le milieu environnant.

Les capteurs solaires photovoltaïques doivent présenter une bonne intégration architecturale et paysagère.

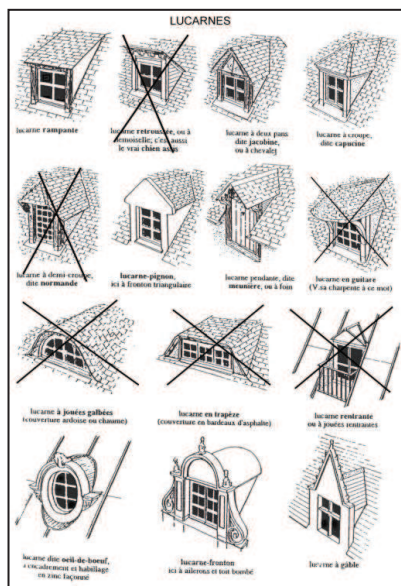
2) Les ouvertures

d) Volets

Les caissons des volets roulants installés en saillie sont interdits sur rue. Ils seront installés soit à l'intérieur de la construction soit être disposés au maximum dans le tableau de la baie. Ces caissons qui ne doivent pas être visibles depuis la rue, seront dissimulés derrière un lambrequin.

c) Ouvertures en toiture

Les châssis de toit devront être posés dans le sens de la hauteur (hauteur supérieure à la largeur et devront être encastrés dans la toiture. Les systèmes d'obturations des châssis de toit seront installés à l'intérieur de la construction.



Pour les lucarnes admises, on doit se reporter au schéma annexé.

III - Aspect et couleurs

1) Les toitures- Aspect

• **Constructions principales**

Sont interdites les couvertures d'aspect ondulées, bitumineux.

2) Les façades

c) Aspect

Dans le cas où le soubassement est marqué, il devra :

- Être identique (composé du même matériau) sur l'ensemble des façades
- Être réalisé sur tout le pourtour de la construction
- Être d'une couleur plus foncée que le reste de la façade

d) Matériaux et décorations

Sont interdits : l'emploi à nu en parement extérieur de matériaux destinés à être recouverts d'un revêtement ou d'un enduit.

Le recours à des matériaux et des mises en œuvre innovantes en matière d'aspect et de techniques de constructions, liés, par exemple, au choix d'une démarche environnementale des constructions ou de l'utilisation d'énergie renouvelable, est admis.

Le bois utilisé en façade devra être dans une couleur en harmonie avec l'environnement immédiat de la construction.

e) Couleurs

La couleur des façades ne doit pas être de nature à détériorer l'intégration paysagère et doit s'inscrire dans son environnement dans un souci de cohérence.

IV - Les clôtures

2) Généralités

Les clôtures seront implantées à l'alignement. Elles contribuent de façon décisive au caractère urbain ou semi urbain et le choix de leur nature et de leur aspect découle d'un objectif de participation à la définition du statut de l'espace public et à l'insertion paysagère et non pas seulement à la volonté de clore le terrain. Les choix de clôture doivent tenir compte de la forme, la nature et l'aspect des clôtures voisines.

2) Nature et aspect extérieurs des clôtures

a) Sur rue :

Implantées en limite séparative sur rue, **les clôtures sont végétales**.
Le grillage est autorisé en clôture que s'il est associé à une clôture végétale.

b) autres limites :

En fond de parcelle, **les clôtures sont végétales**.
Le grillage est autorisé en clôture que s'il est associé à une clôture végétale.

Sont interdits : les clôtures réalisées en matériaux de fortune, ainsi que l'emploi à nu de matériaux destinés à être enduits ou peints. Sur rue, sont interdits, les canisses, bâches et claustras.

3) Hauteur des clôtures

a) Sur rue et autres limites :

Les clôtures minérales doivent être d'une hauteur maximale de 1,50 mètres en limite séparative sur rue à compter par rapport au niveau de la voie, il est possible d'adapter la hauteur de la clôture en fonction du niveau du terrain naturel, et ne pas dépasser une hauteur de 2,00 mètres sur les autres limites séparatives.

b) Visibilité

Afin de dégager la visibilité pour la circulation, la commune peut demander que la partie opaque des clôtures minérales des terrains d'angle ainsi que tout élément susceptible de gêner la visibilité soit d'une hauteur moindre.

V – Locaux accessoires à l'habitation

La construction d'annexes telles que remises ou abris avec des moyens de fortune est interdite, y compris sur cour. Les murs et toiture des annexes et ajouts visibles de la rue doivent être réalisés avec soin et en rapport avec les constructions principales dont ils dépendent.

Article UB 12 : Stationnement

Le stationnement des véhicules correspondant aux besoins des constructions et installations doit être réalisé en dehors des voies publiques.

Il est exigé au minimum

- pour les constructions à usage d'habitation : 2 places de stationnement par unité d'habitation (y compris garage)
- pour les logements aidés de l'état : 1 place de stationnement par unité d'habitation

Article UB 13 : Espaces libres et plantations, espaces boisés classés

1) Protection des espaces boisés et du paysage

Les espaces boisés figurant au plan et classés «espaces boisés à conserver ou à protéger» sont soumis aux dispositions des articles L.130.1 à L 130.6 du Code de l'Urbanisme.

2) Réglementation des espaces libres et plantations

Les essences exogènes (non locales) qui banalisent le paysage sont déconseillées. On se reportera à la palette végétale annexée.

a) Jardins privés

Les surfaces libres de toute construction et non dévolues au stationnement doivent être obligatoirement traitées en plantation, jardin potager ou d'agrément et régulièrement entretenues.

b) Haies

Pour la réalisation des haies (suivant la typologie souhaitée : haie basse, moyenne ou haute), on se reportera à la palette végétale en annexe.

Les haies végétales participent aux objectifs d'aménagement paysager, et à la définition de l'espace public et non pas seulement à la volonté de clore le terrain. Elles doivent être régulièrement entretenues.

c) Abords des aires de stationnement

Les délaissés des aires de stationnement doivent être obligatoirement plantés et entretenus. Les aires de stationnement en surface sont intégrées à l'aménagement paysager de la commune.

Les aires de stationnement de plus de 200 m² doivent faire l'objet d'un programme de paysagement et doivent être protégées et divisées par des bosquets boisés et des haies vives, afin d'en réduire les nuisances et d'en améliorer l'aspect.

SECTION III POSSIBILITES MAXIMALES D'UTILISATION DU SOL PERFORMANCE ET RESEAU ELECTRONIQUES

Article UB 14 : Performances énergétiques et environnementales

non réglementé.

Article UB 15 : Infrastructures et réseaux de communications électroniques.

Si les infrastructures ou le réseau de communications électroniques existent, les constructions devront obligatoirement se raccorder.